



PRÉFET
DE LA RÉGION
BRETAGNE



L'Europe s'engage
en Bretagne



Avec le Fonds européen agricole pour le développement rural
l'Europe investit dans les zones rurales



Comité de pilotage

Site Natura 2000 Rivière Ellé

Priziac, le 18 novembre 2019

Ordre du jour

- 1- Examen des candidatures pour
l'animation Natura 2000
la présidence du COPIL
- 2- Echanges sur le projet de territoire
- 3- Etat d'avancement du projet de nouveau périmètre Natura 2000
- 4- Bilan d'activité 2018-2019
- 5- Perspectives 2020
- 6- Questions diverses

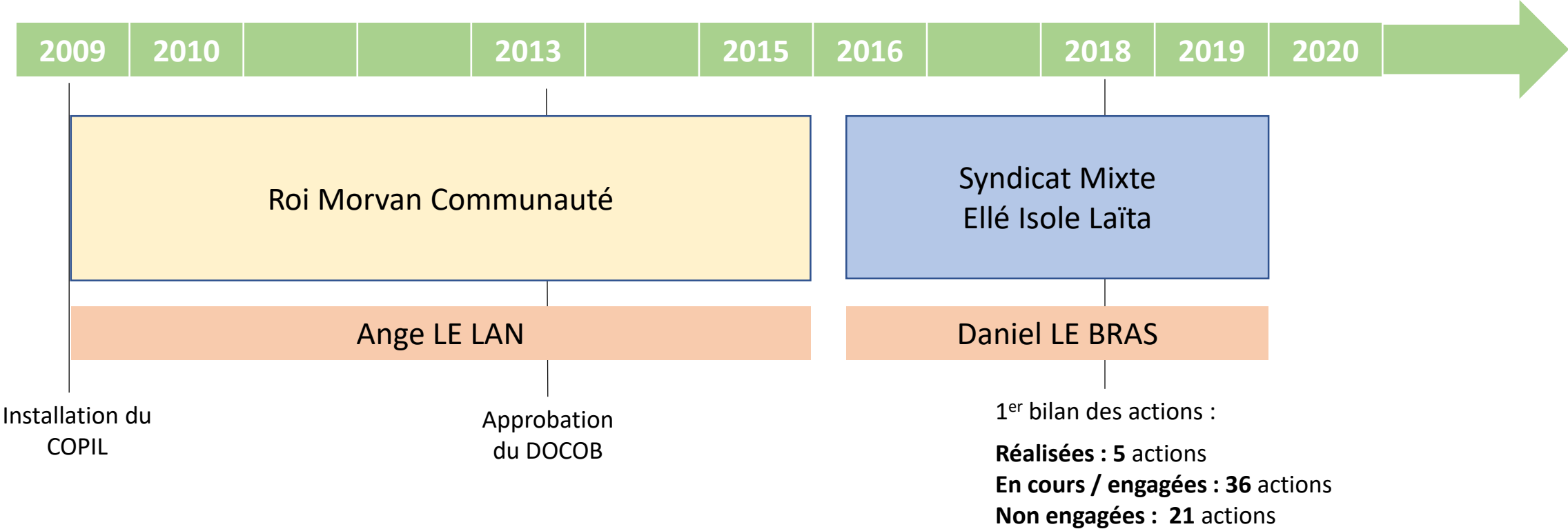
Par le collège
des représentants des collectivités
territoriales et regroupements

Par tous les collèges :

- représentants des collectivités
- représentants des usagers
- Représentants des associations
de protection de la nature
- représentants des organismes
scientifiques
- Représentants des services de
l'Etat

1- Examen des candidatures

Précédemment :



2- Candidature du SMEIL

Argumentaire :

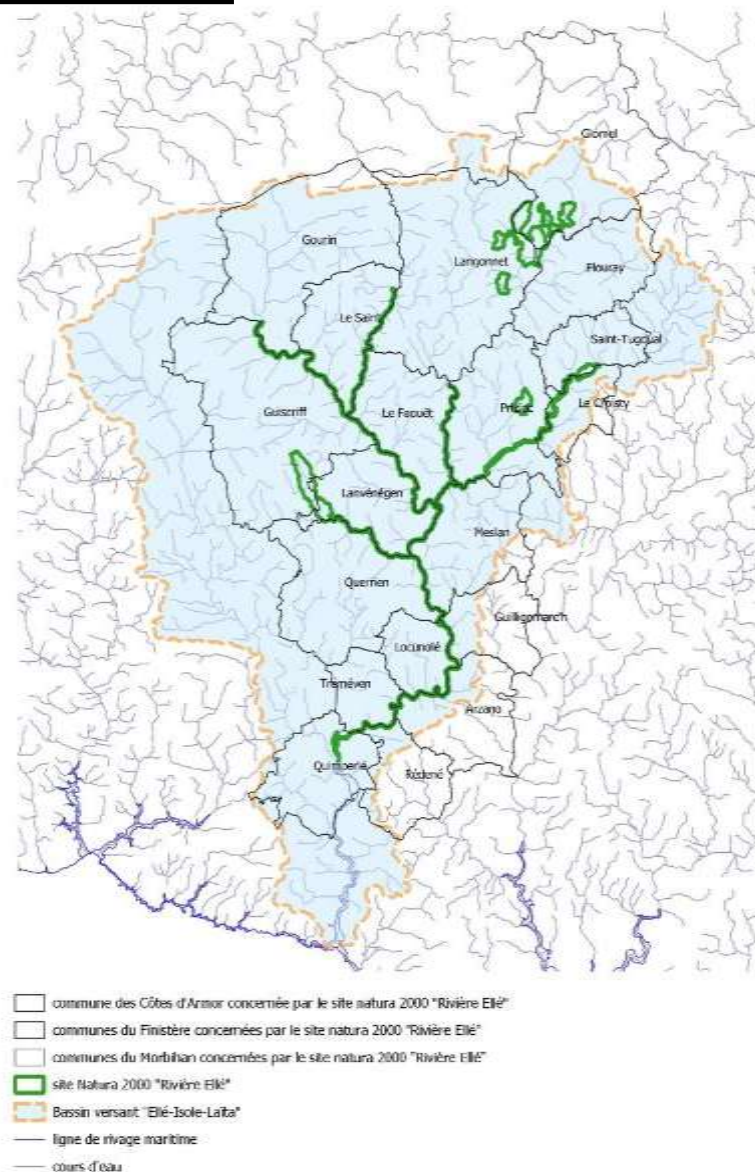
Le SMEIL a pour objet statutaire de *faciliter, à l'échelle du bassin versant la gestion équilibrée de la ressource en eau, la prévention des inondations ainsi que la préservation et la gestion des zones humides et des milieux aquatiques*. Il porte le Schéma d'Aménagement et de Gestion des Eaux du bassin versant Ellé-Isole-Laïta.

Il a validé le **PROGRAMME D' ACTIONS STRATEGIQUE POUR L'EAU (PASE) Elle-Isole-Laïta 2019-2024**

Orientations validées en lien avec Natura 2000 :

- ✓ **Garantir la continuité écologique**
- ✓ **Assurer la protection, la gestion et la restauration des cours d'eau et têtes de bassin versant**
- ✓ **Assurer la protection, la gestion et la restauration des zones humides**
- ✓ **Mieux connaître la biodiversité et le fonctionnement des écosystèmes aquatiques**

La prise en charge cumulée de l'animation du SAGE et du programme Natura 2000 contribuera à articuler et coordonner les différents dispositifs de planification et d'actions pour une meilleure cohérence.



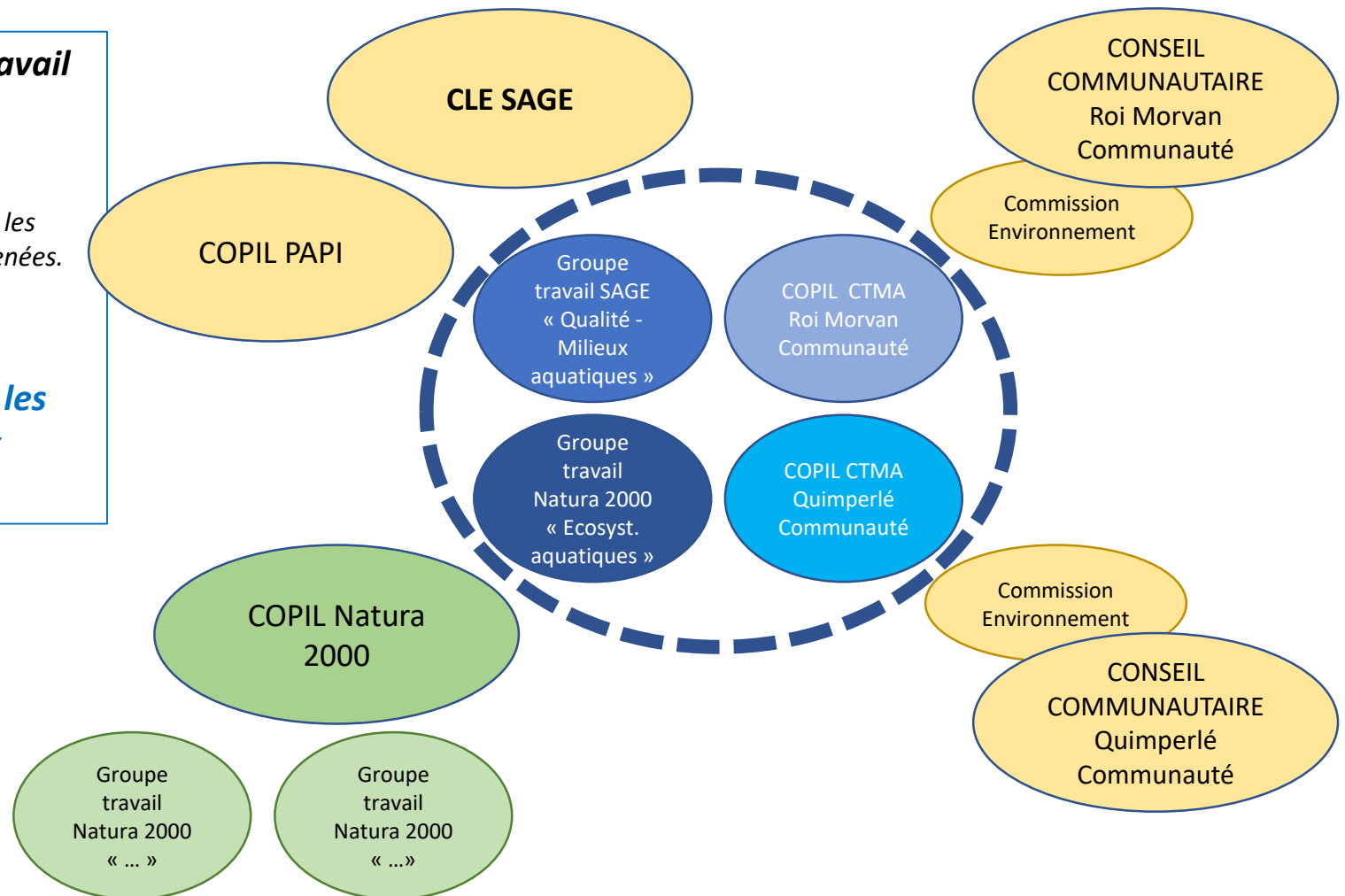
2- Cadre stratégique sur le bassin versant

Perspectives :

***Le projet de regroupement des groupes de travail
« Milieux aquatiques »:***

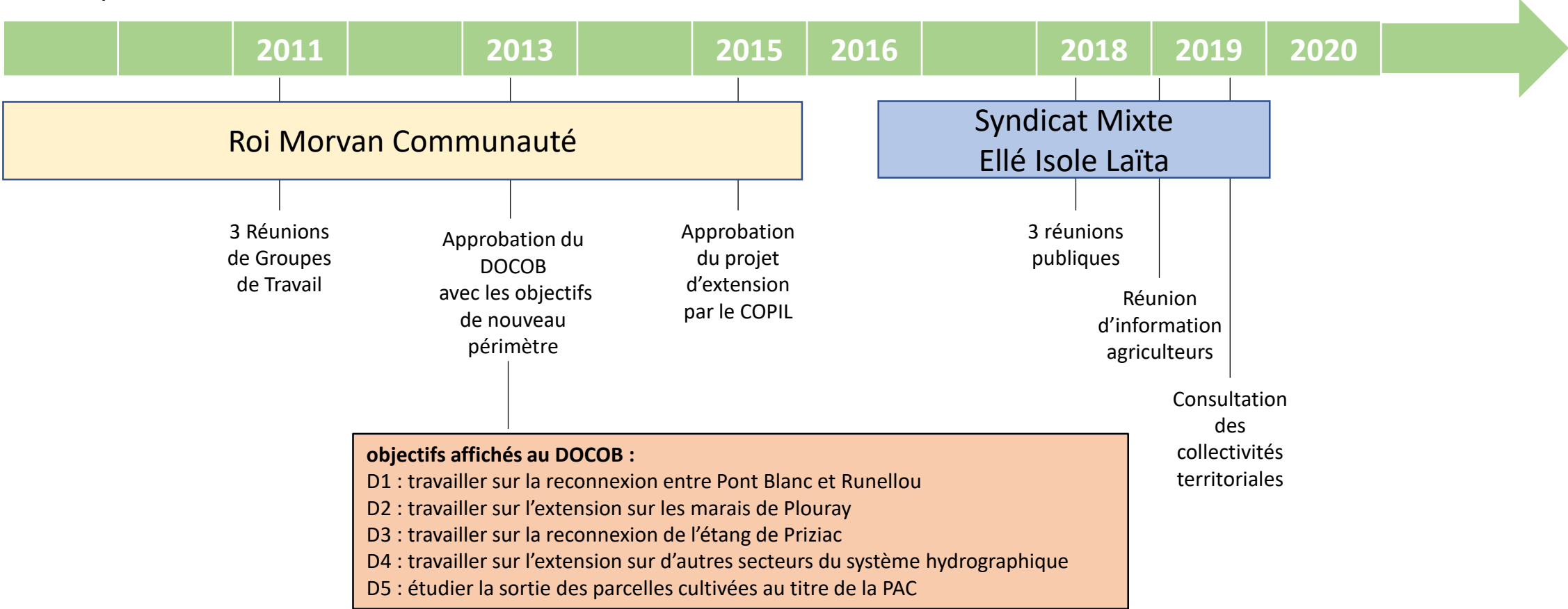
Actions G43 et G44 du PASE :
*Optimiser le lien « planification – programmation – actions », les
ressources financières et rechercher l'efficacité des actions menées.*

***Les discussions du nouveau groupe intégrera les
questions à enjeux Natura 2000 relatives aux
écosystèmes aquatiques***



3- Projet de nouveau périmètre Natura 2000

Historique de la démarche :



3- Projet de nouveau périmètre Natura 2000

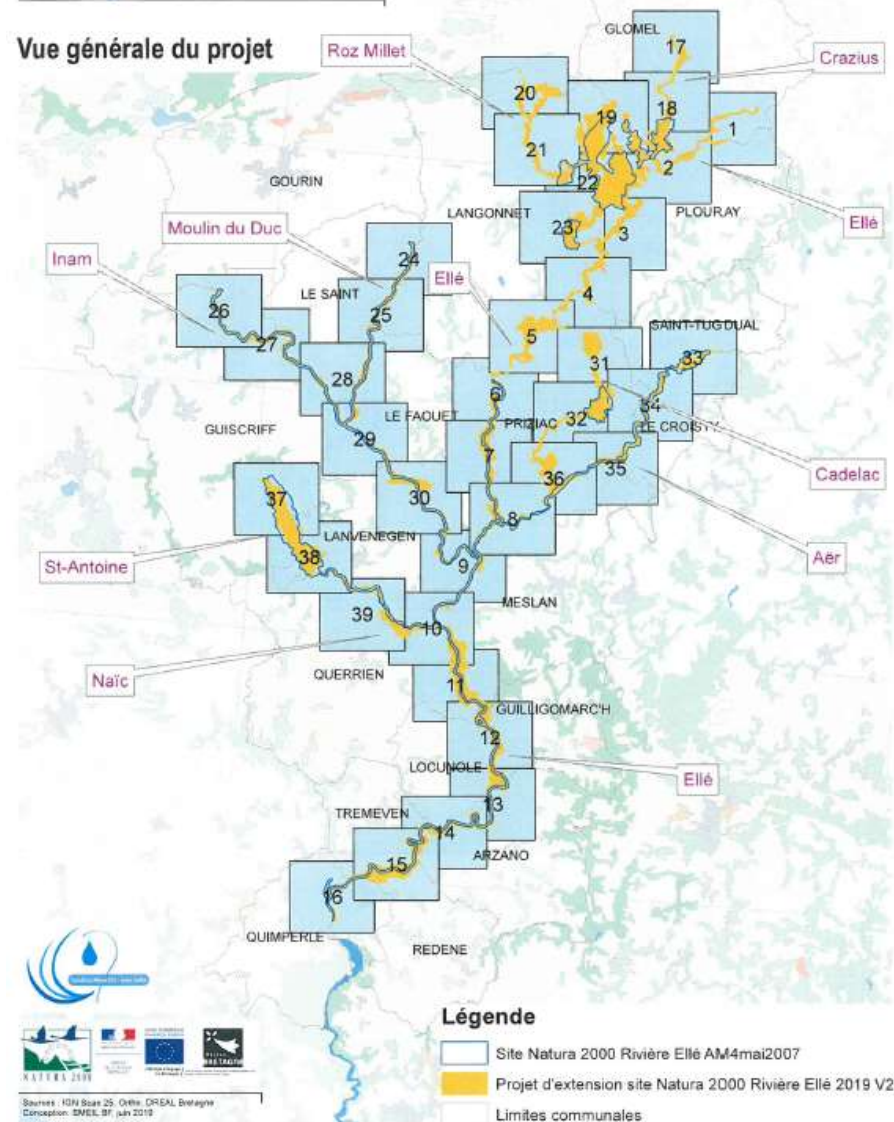
Rappel des chiffres :

Répartition de l'extension en fonction des communes

Communes	Surface périmètre actuel (ha)	Surface périmètre modifié (ha)	Surface retirée (ha)	Surface ajoutée (ha)	Bilan global (ha)
Arzano	48,08	116,51	-7,57	76,00	68,43
Glomel	379,91	590,29	-46,90	257,28	210,38
Gourin	20,95	33,56	-8,15	20,76	12,61
Guilligomarch	16,66	84,79	-1,84	69,97	68,13
Guiscriff	308,54	209,95	-126,22	27,63	-98,59
Langonnet	291,47	710,39	-47,59	466,51	418,92
Lanvéneën	216,13	217,65	-75,05	76,57	1,52
Le Croisty	82,02	92,25	-22,78	33,01	10,23
Le Faouët	118,95	237,42	-42,42	160,89	118,47
Le Saint	78,10	89,02	-35,77	46,69	10,92
Locunole	50,34	74,48	-17,80	41,94	24,14
Meslan	57,11	217,23	-15,11	175,23	160,12
Plouray	34,48	253,64	-0,43	219,59	219,16
Priziac	196,12	612,12	-41,56	457,56	416,00
Querrien	67,81	152,35	-18,88	103,42	84,54
Quimperlé	34,04	31,28	-21,21	18,45	-2,76
Rédéné	18,42	89,04	-0,17	70,79	70,62
Saint-Tugdual	53,23	25,73	-30,00	2,50	-27,50
Tréméven	25,97	57,70	-2,22	33,95	31,73
TOTAUX	2098,33	3895,40	-561,67	2358,74	1797,07

Projet de nouveau périmètre Site Natura 2000 Rivière Ellé Version juin 2019

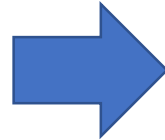
Vue générale du projet



3- Projet de nouveau périmètre Natura 2000

Résultat de la consultation des 28 collectivités territoriales et groupements :

19 communes
+ 3 Communauté de Communes
+ 2 Pays
+ 3 départements
+ Région



18 collectivités ont répondu à la consultation
(En l'absence de réponse, l'avis de la collectivité est réputé favorable)

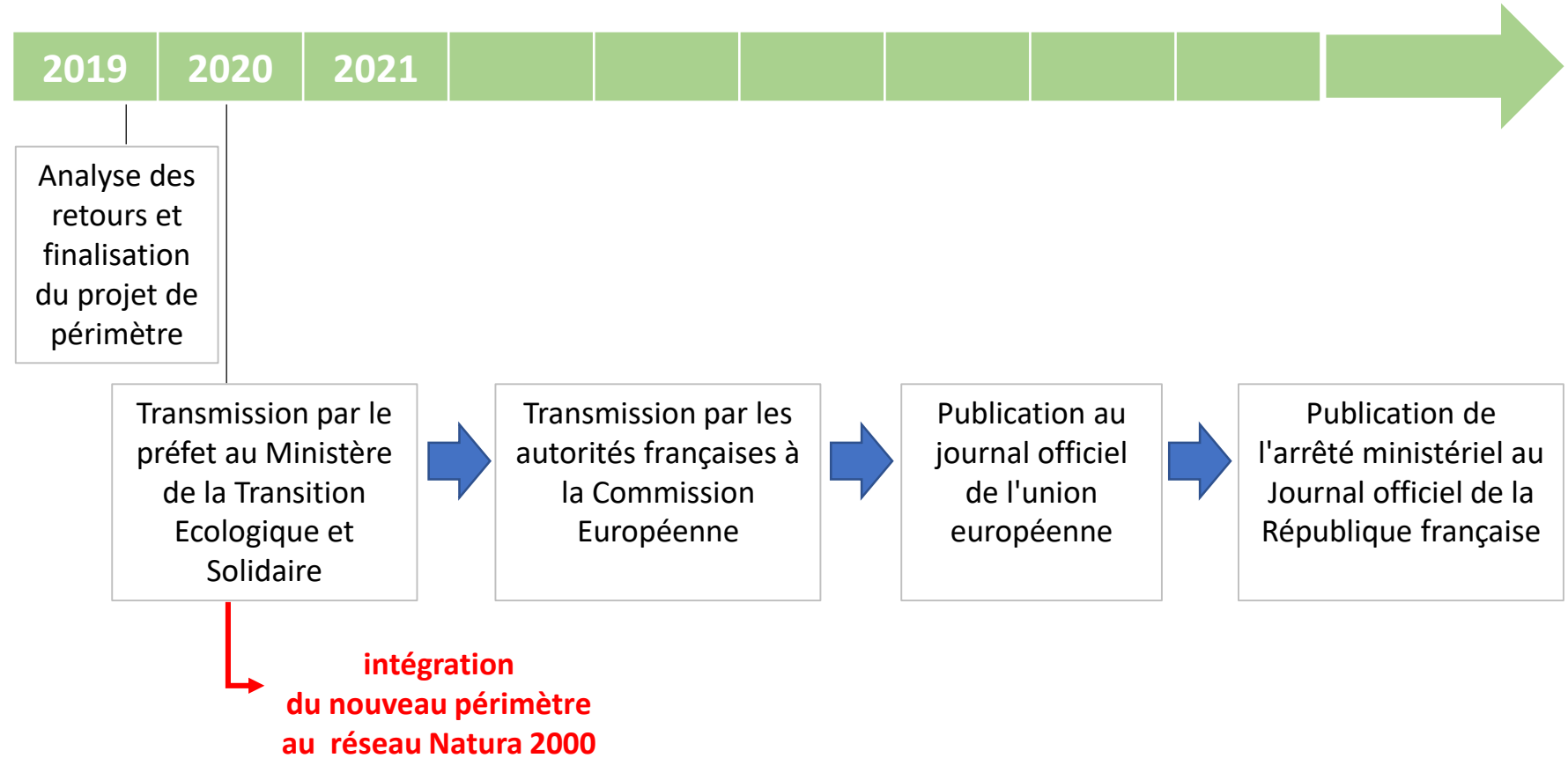
18 ont émis un avis **favorable** au projet

2 communes ont cependant émis des **réerves** portant sur:

- *l'information des propriétaires concernés*
- *la prise en charge par l'autorité publique des études d'impact.*

3- Projet de nouveau périmètre Natura 2000

Suite ?












Ecosystèmes
aquatiques

Milieux
ouverts

Eaux courantes

Lit majeur

4- Bilan d'activités 2018-2019

cibles	Lieux / Espaces	Programme	Actions 2019
 <p>Rivière des étages planitiaire à montagnard avec végétation du <i>Ranunculon fluitantis</i> et <i>Callitricho-batrachion</i></p>	Tous les linéaires de cours d'eau	Natura 2000	ACQUISITION DE CONNAISSANCES : Actions structure animatrice :
 <p>Mégaphorbiaies hydrophiles d'ourlets planitiaux et des étages montagnard à alpin</p>	= lit majeur de l'Ellé	CTMA Roi Morvan Co. 2015 – 2019 Quimperlé Co. 2017- 2021	■ Prospections 2019 de Mulette perlière (Ellé aval, Aër, Ellé amont, Naïc) menées par Bretagne Vivante avec participation de Quimperlé Communauté, SMEIL et bénévoles - En lien avec Plan Régional d'Actions « Mulette perlière »
 <p>Mulette perlière</p>		Projet Agro-Environnemental et Climatique	■ Prise de contact pour bilan des travaux de franchissabilité pour la Loutre des ouvrages routiers départementaux signalés lors de l'étude GMB 2012
 <p>Loutre d'Europe</p>	 <p>Flûteau nageant</p>	Plan Régional d'Actions « Mulette perlière »	■ Premières sollicitations pour communication des observations de Flûteau nageant, Agrion de mercure
 <p>Espèces piscicoles migratrices : Lamproie marine et Saumon atlantique</p>		SAGE	Actions des partenaires :
 <p>Espèces piscicoles sédentaires : Lamproie de Planer et Chabot</p>		PLAGEPOMI	■ Suivis des frayères de Saumon et de Lamproie marine & Suivis d'abondance de Saumon menées par les Fédérations de Pêche avec équipe CTMA Quimperlé Com, APPMA
 <p>Agrion de Mercure</p>			■ Indices Poissons Rivière
			■ Actions associatives du GMB pour la Loutre (Autres...)
		 Actions spécifiques non engagées : Améliorer les connaissances	

Ecosystèmes
aquatiques

Eaux courantes

Milieus
ouverts

Lit majeur

4- Bilan d'activités 2018-2019

Exposé succinct des résultats de l'étude 2019 sur la Mulette
Par Pierre Yves PASCO – Bretagne Vivante









Ecosystèmes
aquatiques

Milieux
ouverts

Eaux courantes

Lit majeur

4- Bilan d'activités 2018-2019

cibles	Lieux / Espaces	Programme	Actions 2019
 <p>Rivière des étages planitiaire à montagnard avec végétation du <i>Ranunculus fluitans</i> et <i>Callitriche-batrachion</i></p>  <p>Mégaphorbiaies hydrophiles d'ourlets planitiaux et des étages montagnard à alpin</p>  <p>Mulette perlière</p>  <p>Loutre d'Europe</p>  <p>Flûteau nageant</p>  <p>Espèces piscicoles migratrices : Lamproie marine et Saumon atlantique</p>  <p>Espèces piscicoles sédentaires : Lamproie de Planer et Chabot</p>  <p>Agrion de Mercure</p>	<p>Tous les linéaires de cours d'eau</p> <p>= lit majeur de l'Ellé</p>	<p>Natura 2000</p> <p>CTMA</p> <p>Roi Morvan Co. 2015 – 2019 Quimperlé Co. 2017- 2021</p> <p>Projet Agro-Environnemental et Climatique</p> <p>Plan Régional d'Actions « Mulette perlière »</p> <p>SAGE</p> <p>PLAGEPOMI</p>	<p>OPERATION DE GESTION :</p> <p>Actions des partenaires :</p> <ul style="list-style-type: none"> ■ Chantiers d'entretien ripisylve (cours principal de l'Ellé aval) ■ Chantiers de réméandrage (ru du Langonnet) reporté en 2020 <p>.... (Autres...)</p> <p>Actions de la structure animatrice (accompagnement des gestionnaires et porteurs de projets) :</p> <ul style="list-style-type: none"> ■ 1 nouveau Contrat Natura 2000 (Runellou en Langonnet 56) signé par la Fédération de Pêche du Morbihan - 2019 -2023 ■ 1 Contrat Natura 2000 individuel « plantations de ripisylve » (Inam) : <i>non abouti en raison du statut agricole des terrains</i> ■ Rencontre avec agriculteur riverain Mulette / abreuvement direct au cours d'eau (Naïc) -> possible mise à disposition d'une pompe à museau (financement CTMA) ■ 6 MAEC HE04 (absence de ferti + réduction pression pâturage) dans périmètre Natura 2000 ou BV en 2019 ■ Consultations sur les projets soumis à notice natura 2000 ou impacts Loi sur l'Eau (forage agricole à Arzano, seuils de l'usine hydroélectrique sur l'Aër, conduite de gaz Pleyben-Priziac-Pluvigner, extension du camping de Ty Nadan...)

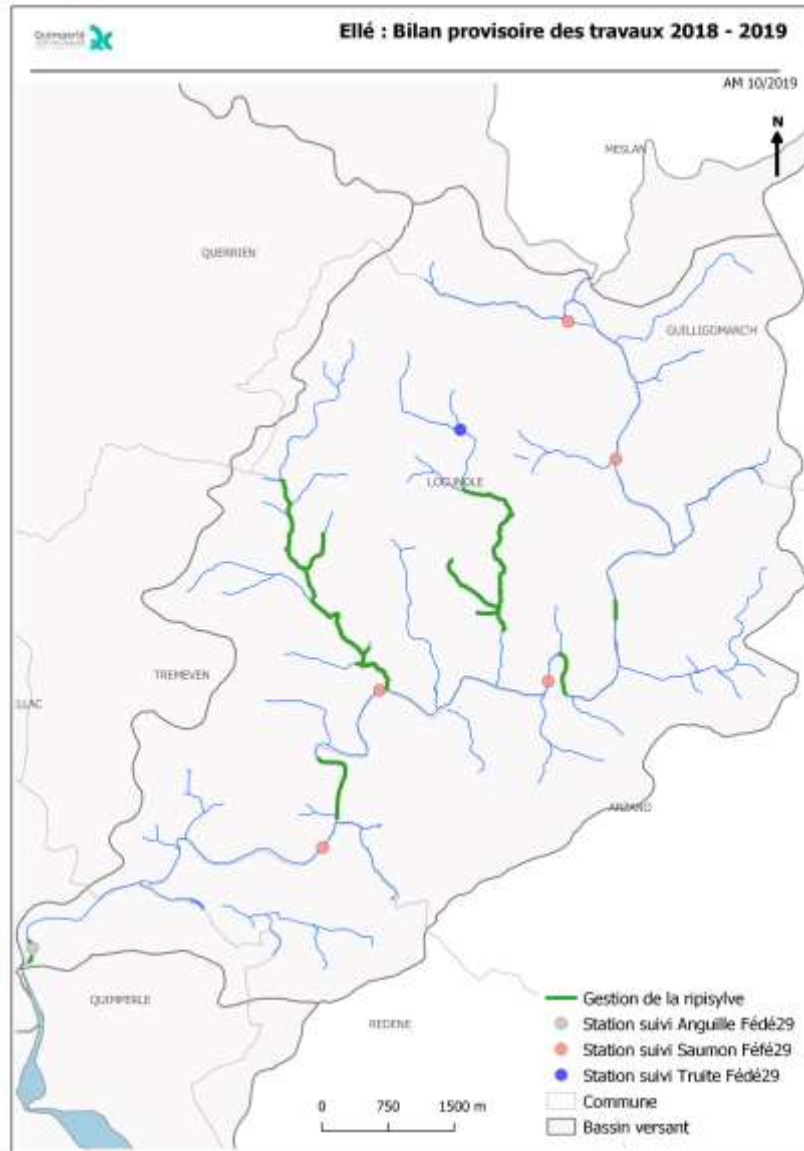
Ecosystèmes
aquatiques

Milieux
ouverts

Eaux courantes

Lit majeur

4- Bilan d'activités 2018-2019



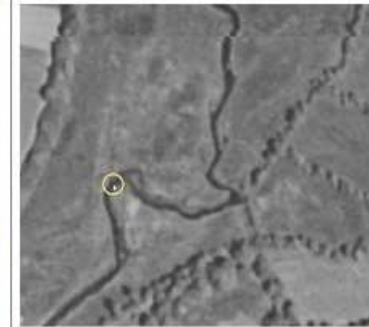
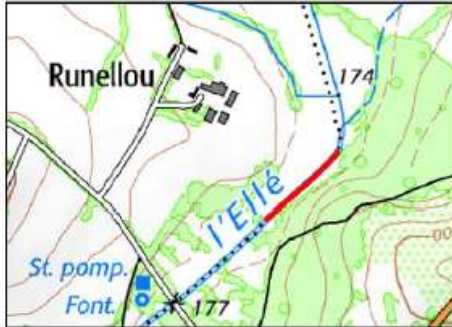
CTMA Ellé29 – Isole – Laïta
2017-2021

2018 : 2,31 km entretenus

2019 : 7,62 km entretenus pour le moment

Reméandrage de l'Ellé – site de Runellou

Caractéristiques du projet :



CTMA Ellé amont
2015-2019

Repérage de l'ancien tracé

Contenu et bilan des travaux :



Débroussaillage et piquetage



Terrassement et création du nouveau lit



Rechargement sur
les parties terrassées



Filtre de rétention



Connexion des méandres



Protection des berges /
Fermeture de l'ancien tracé par remblaiement et remise en état



130 ml → 240 ml



Reméandrage du ruisseau Le Langonnet- site de Kéraudrénic

Caractéristiques du projet :



	Initial	Final
Longueur	120 ml	220 ml
Pente	0.3 %	0.1 %
Largeur lit mineur	3,7 m	1,5 m
Hauteur de berge	80 - 90 cm	60 cm

CTMA Ellé amont
2015-2019

Coût prestation entreprise = 8 508 € TTC

Contenu et bilan des travaux :



Avant travaux



Débroussaillage futurs méandres / élagage / piquetage du futur tracé



Terrassement et création du nouveau lit



Renforcement du lit mineur par recharge de radier



Connexion des méandres / remise en état du site



Ecosystèmes
aquatiques

Milieux
ouverts

Eaux courantes

Lit majeur

Contrat Natura 2000 non agricole – non forestier

Bénéficiaire : **Fédération départementale pour la pêche et la protection des milieux aquatiques**

Lieu : Runellou – Langonnet

Période 2019-2022

Travaux

E33 (4,6 ha) : fauche avec exportation en 2019 et 2021

E34 (4,8 ha) : fauche avec exportation en 2020 et 2022

TOTAL demande d'aide contrat
Natura 2000 : **12 630 €**

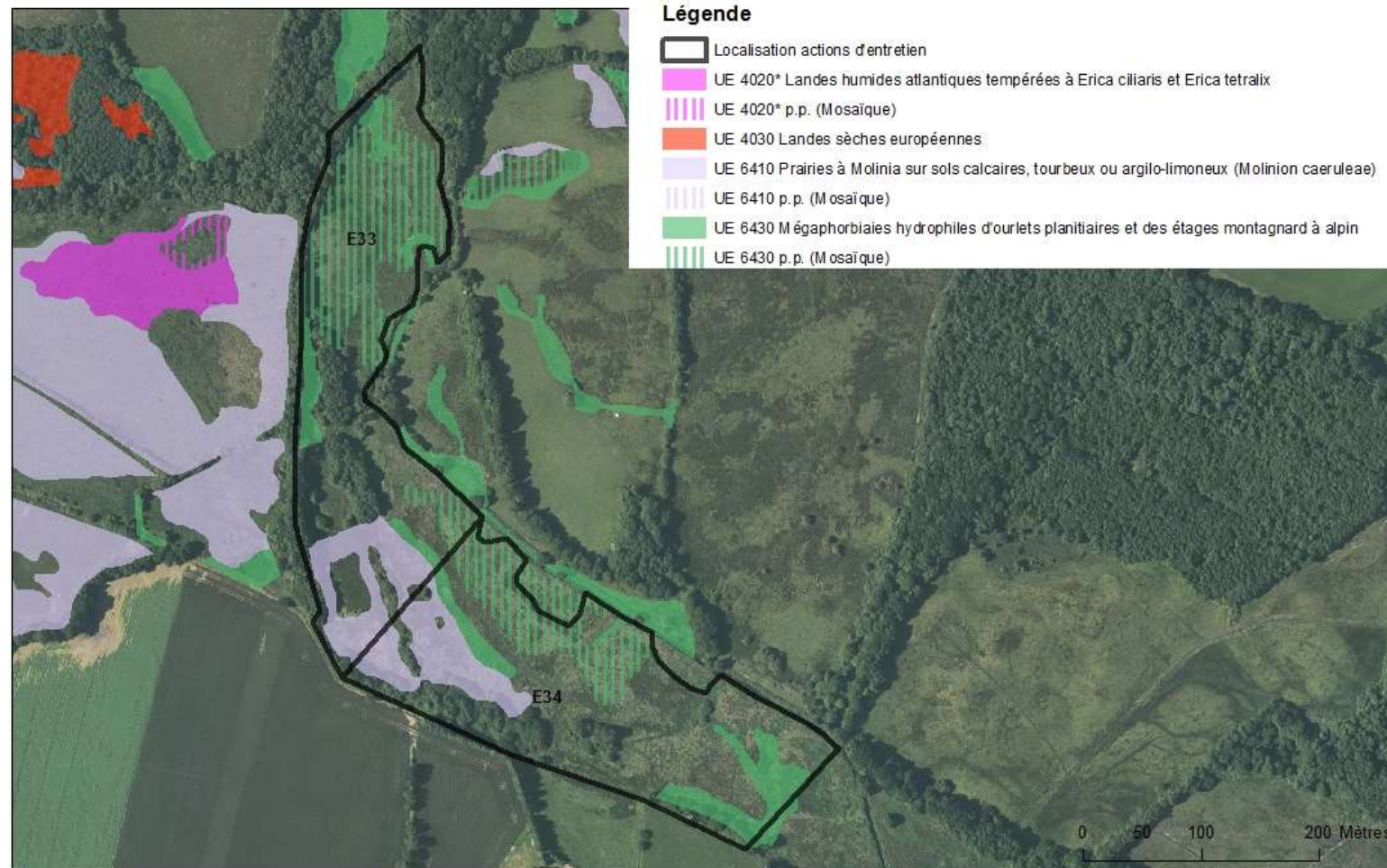
(Sur barème : 600 €/ha)

4- Bilan d'activités 2018-2019

Site Natura 2000 Rivière Ellé
Contrat Natura 2000 2019-2022
FDPPMA 56 - Runellou Langonnet



Source : ORTHOPHOTO 2012,
Cadastre, DREAL Bretagne
Conception : SMEIL BF avril 2019











Ecosystèmes
aquatiques

Milieux
ouverts


Eaux courantes

Lit majeur

4- Bilan d'activités 2018-2019

cibles	Lieux / Espaces	Programme	Actions 2019
 <p>Rivière des étages planitiaire à montagnard avec végétation du <i>Ranunculus fluitans</i> et <i>Callitriche-batrachion</i></p>	<p>Tous les linéaires de cours d'eau</p> <p>= lit majeur de l'Ellé</p>	<p>Natura 2000</p> <p>CTMA</p> <p>Roi Morvan Co. 2015 – 2019</p> <p>Quimperlé Co. 2017- 2021</p> <p>Projet Agro-Environnemental et Climatique</p> <p>Plan Régional d'Actions « Mulette perlière »</p> <p>SAGE</p> <p>PLAGEPOMI</p>	<p><u>SENSIBILISATION / INFORMATION / VALORISATION (communication)</u></p> <p>Actions structure animatrice :</p> <ul style="list-style-type: none">■ Rencontre avec agriculteur riverain Mulette / abreuvement direct au cours d'eau (Naïc) -> Mise à disposition d'une pompe à museau (financement CTMA)■ Lettre aux agriculteurs concernés par abreuvements directs au cours d'eau interdits par l'arrêté Nitrates, à l'initiative groupée du SMEIL, des EPCI et des Chambres d'Agriculture■ projet de label « Rivière Sauvage » <p>Actions des partenaires :</p> <ul style="list-style-type: none">■ Plaquette d'information sur le CTMA par Quimperlé Communauté■ Animations et Conférences Eau et Rivières à Quimperlé (50 ans)■ Animation par la Fédé Pêche 56 (Le Faouët)■ Animations « rivière » en ville de Quimperlé par l'APPMA.... (Autres...)
 <p>Mégaphorbiaies hydrophiles d'ourlets planitiaux et des étages montagnard à alpin</p>			
 <p>Mulette perlière</p>			
 <p>Loutre d'Europe</p>			
 <p>Flûteau nageant</p>			
 <p>Espèces piscicoles migratrices : Lamproie marine et Saumon atlantique</p>			
 <p>Espèces piscicoles sédentaires : Lamproie de Planer et Chabot</p>			
 <p>Agrion de Mercure</p>			










4- Bilan d'activités 2018-2019

Ecosystèmes aquatiques		Milieux ouverts		4- Bilan d'activités 2018-2019			
Eaux dormantes		oligotrophes					
cibles		Lieux / Espaces		Programme		Actions 2019	
	Eaux oligotrophes très peu minéralisées des plaines sablonneuses (<i>Littorelletalia uniflorae</i>) Tourbières de transition et tremblants	= étang de Priziac (Priziac-56)	programme de gestion de l'étang de Priziac et de la base nautique communautaire	OPERATION DE GESTION / SENSIBILISATION : Actions des partenaires: <ul style="list-style-type: none">Organisation et Surveillance de la fréquentation sur l'étang de Priziac par la mairie et Roi Morvan CommunautéSuivi 2019 des stations de Lobélie de Dortmann sur l'étang de Priziac par le CBNB avec équipe SMEILActions du Plan de gestion de Magoar par l'AMV des sites naturels de GlomelContrat Natura 2000 (Ker St Anne) 2019 – 2022			
	Prairies à Molinie sur sols calcaires, tourbeux ou argilo-limoneux (<i>Molinia caerulea</i>)						
	Tourbières hautes actives	= Marais de Plouray <ul style="list-style-type: none">- Magoar Penvern (Glomel -22),- Runellou - Ker Ste Anne, (Langonnet-56)- Kermadou (Langonnet-56),- Clesseven (Langonnet-56 / Glomel-22)	programme de suivi stationnel des plantes rares et menacées CBNB	Réserve régionale des Landes et marais de Glomel sur Magoar	Natura 2000	Actions structure animatrice : <ul style="list-style-type: none">Suivi Contrat Natura 2000 (Ker Ste Anne) 2019 – 2022Préparation du contrat Natura 2000 (Kermadou)Recherches foncières sur la tourbière du St Antoine et la lande de St Guen	
	Sphaigne de la Pylaie						
	Damier de la Succise						
	Tourbières boisées						
	Landes humides atlantiques méridionales à <i>Erica ciliaris</i> et <i>Erica tetralix</i>						
		+ tourbière du St Antoine (Lanvénege -56)				ACQUISITION DE CONNAISSANCES : Actions structure animatrice : <ul style="list-style-type: none">Visites des stations de Kermadou et Magoar et premières	
		+ lande de St Guen (St Tugdual -56)					

NB : Unités spatiales circonscrites de quelques 10aines d'ha, avec des propriétaires exclusifs ou peu nombreux



4- Bilan d'activités 2018-2019

cibles	Lieux / Espaces	Programme	Actions 2019
 <p>Landes sèches européennes (*xérophiles)</p>	<p>dans bois de Rosgrand (Rédéné, Arzano – 29)</p>	<p>Natura 2000</p> <p>programme d'actions « pays d'Art et d'Histoire » de Quimperlé Communauté</p>	<p>OPERATION DE GESTION :</p> <p>Actions des partenaires :</p> <ul style="list-style-type: none"> Conseils du CRPF et application du Code des Bonnes Pratiques Sylvicoles pour les Plans Simples de Gestion Forestière Opérations « Refuge à chauves souris » du Groupe mammalogique Breton
 <p>Hêtraies acidophiles atlantiques à sous-bois à Ilex et parfois à Taxus</p>	 <p>Escargot de Quimper</p>	<p>Vallée principale de l'Ellé :</p> <ul style="list-style-type: none"> Vallée de Ste Barbe Roches du Diable ... 	
 <p>Pentes rocheuses siliceuses avec végétation chasmophytique</p>	 <p>Trichomanès remarquable</p>	<p>Vallée du St Antoine (Rédéné, Arzano – 29)</p> <p>(Puits et rochers humides)</p>	<p>ACQUISITION DE CONNAISSANCES :</p> <p>Actions des partenaires :</p> <ul style="list-style-type: none"> Suivi des gîtes à chiroptères par GMB, Amikiro et Bretagne Vivante Programme de prospection des bâtiments publics par Amikiro sur territoire de Roi Morvan Communauté
 <p>Grand Rhinolophe</p>	 <p>Murin de Bechstein</p>	<p>(gîtes dans le bâti, territoires de chasse forestiers et corridors de déplacements forestiers ou bocagers)</p>	<p>Actions structure animatrice :</p> <ul style="list-style-type: none"> bilan réactualisé des stations de Trichomanes auprès du CBNB préparation d'un programme de prospection de puits à Trichomanes en lien avec Quimperlé Communauté (pays d'Art et d'Histoire)
 <p>Barbastelle</p>	 <p>Grand Murin</p>	<p>Activités bénévoles et/ou financées des asso. Loi 1901 de protection de la nature</p>	<p>SENSIBILISATION / INFORMATION / VALORISATION (communication)</p> <ul style="list-style-type: none"> Animations estivales Amikiro sur l'étang de Priziac

5-Perspectives 2020

Besoins identifiés lors du COPIL 2018 et actions proposées en 2019

1- Poursuivre les actions d'acquisition de connaissances naturalistes sur le site

- Prospector de nouveaux linéaires de cours d'eau favorables à la Mulette perlière
- Réaliser un suivi Lombriciens sur les parcelles engagées dans un contrat Natura 2000
- Identifier les espèces exotiques envahissantes et localiser les stations sur des secteurs prioritaires
- Recenser les stations de Trichomanès remarquable, en actualisant les données existantes

réalisé
non réalisé
initié
réalisé

2- Favoriser la gestion des milieux naturels

- Promouvoir les contrats Natura 2000 sur des sites prioritaires à définir
- Promouvoir les MAEC biodiversité si contractualisation possible en 2019
- Travailler avec les SDPPR
pour identifier les besoins et développer des outils d'aide à la gestion des parcelles privées présentant de forts enjeux biodiversité

initié
réalisé
initié

3- Développer la sensibilisation au patrimoine naturel et sa valorisation

- Initier l'élaboration d'une stratégie de valorisation touristique à l'échelle du site Natura 2000
- Développer une signalétique pour valoriser le site Natura 2000 dans des points stratégiques
- Organiser une animation ludique et pédagogique dans le cadre de la Fête de la Nature

initié
non réalisé
non réalisé

5- Lancer les actions non engagées

- Mettre en place un suivi de la T°C de l'eau de l'étang de Priziac et d'autre paramètre physico-chimiques
pour mieux connaître le site et comprendre son évolution
- Définir un protocole de suivi des matières en suspension et identifier des sites de suivi

non réalisé
non réalisé

4- Saisir les opportunités pour mener des opérations en partenariat

5-Perspectives 2020 - 2021

Besoins identifiés lors du COPIL 2018 et propositions d'actions 2020- 2021

1- Poursuivre les actions d'acquisition de connaissances naturalistes sur le site

- Prospecter de nouveaux linéaires de cours d'eau favorables à la Mulette perlière
- Elaborer des protocoles d'évaluation des Contrats natura 2000 à valeur scientifique et pédagogique
 - ✓ Réaliser un suivi Lombriciens sur les parcelles engagées dans un contrat Natura 2000
 - ✓ Réaliser ou faire réaliser une étude de cartographie fine de **Sphaigne de la Pylaie** sur les 3 sites connus en partenariat avec AMV, CBNB, FCBE utile pour l'évaluation des Contrat Natura 2000 Magoar et Kermadou
 - ✓ Rechercher un protocole d'évaluation de la gestion sur les **prairies et mégaphorbiaies** (proposition : orthoptères et papillons dont le **Damier**) en partenariat avec FDAPPMA56/Bretagne Vivante/Gretia/AGENB
- Identifier les espèces exotiques envahissantes et localiser les stations sur des secteurs prioritaires
 - ✓ Organiser le recensement des espèces exotiques invasives ripicoles et du **Flûteau nageant**
Finaliser un protocole de recensement des stations de Flûteau nageant et espèces invasives,
Organiser de façon partenariale une base de données collective au SMEIL, CC, APPMA
Réaliser des prospections sur de premiers tronçons
- Recenser les stations de **Trichomanès remarquable**, en actualisant les données existantes
Réaliser une visite de contrôle 2020 de l'état de conservation des stations connues avec le CBNB
Organiser des prospections de puits pouvant l'héberger avec le réseau bénévole Erica du CBNB ...
- Faire établir un premier bilan des connaissances sur les gîtes à **chiroptères** sur le site et à proximité
+ les terrains de chasse et corridors effectifs ou potentiels ?
- Mettre en place un suivi de la T°C de l'eau de l'**étang de Priziac** et d'autre paramètre physico-chimiques
pour mieux connaître le site et comprendre son évolution (objectif A5-2 du DOCOB)
- Définir un protocole de suivi des matières en suspension et identifier des sites de suivi

4- Saisir les opportunités pour mener des opérations en partenariat

5- Lancer les actions non engagées

réalisé – à étendre en 2020 ?

non réalisé
à lancer en 2020 ?

à lancer ?

initié
à développer ?

réalisé – à poursuivre ?

à lancer ?

non réalisé

non réalisé

Projet de candidature
Réserve Régionale ou
Contrat nature

5-Perspectives 2020-2021

Besoins identifiés lors du COPIL 2018 et propositions d'actions 2020

2- Favoriser la gestion des milieux naturels

- Répondre aux demandes d'information concernant les études d'incidences
- Participer aux rencontres de partenaires et assurer une veille des opportunités de programme de collaboration
- Promouvoir les contrats Natura 2000 sur des sites prioritaires à définir

réalisé - à poursuivre

- Prendre contact avec les propriétaires pour informer des possibilités de contrats ou chartes
 - ✓ Travailler - organiser des rencontres avec les Syndicats des Propriétaires Ruraux SDPPR
 - ✓ Réaliser directement les recherches foncières sur les sites à enjeux
 - sur les sites de milieux ouverts (landes et tourbières)
 - sur la commune de Querrien pour informer les propriétaires des implications Natura 2000

initié - à poursuivre

initié - à poursuivre ?
à réaliser ?

- Promouvoir les MAEC biodiversité si contractualisation possible en 2020
Répondre aux demandes d'attestation « milieux remarquables » pour la signature de MAEC

réalisé - à poursuivre ?

- Travailler à l'intégration de l'étang de Priziac et zones humides associées aux sites naturels avec financement dédié
Réunir un groupe de travail
élaborer un dossier pour l'Appel à Manifestation d'Intérêts « Réserve Naturelle Régionale »
ou un dossier de candidature Contrat nature « Etangs patrimoniaux de Basse-Bretagne » avec d'autres gestionnaires

à poursuivre

4- Saisir les opportunités pour mener des opérations en partenariat

5- Lancer les actions non engagées

5-Perspectives 2020

Besoins identifiés lors du COPIL 2018 et propositions d'actions 2020

3- Développer la sensibilisation au patrimoine naturel et sa valorisation

- Participer à l'élaboration d'une stratégie de valorisation touristique du patrimoine naturel à l'échelle du site Natura 2000
 - ✓ Participer au projet de label « Pays d'Art et Histoire » de Quimperlé Communauté
 - ✓ Participer au projet de label « Rivière Sauvage »
 - ✓ Développer une signalétique pour valoriser le site Natura 2000 dans des points stratégiques
- Organiser une animation ludique et pédagogique dans le cadre de la Fête de la Nature
- Initier une participation au cycle de conférences sur le patrimoine
 - avec l'Université du Temps Libre des 3 Rivières et Roi Morvan Communauté
 - avec Quimperlé Communauté (conférences du service tourisme)
- Proposer la création d'un concours « Concours des Pratiques Agro-Ecologiques Prairies & Parcours » sur le BV

4- Saisir les opportunités pour mener des opérations en partenariat

5- Lancer les actions non engagées

initié - à poursuivre

non réalisé

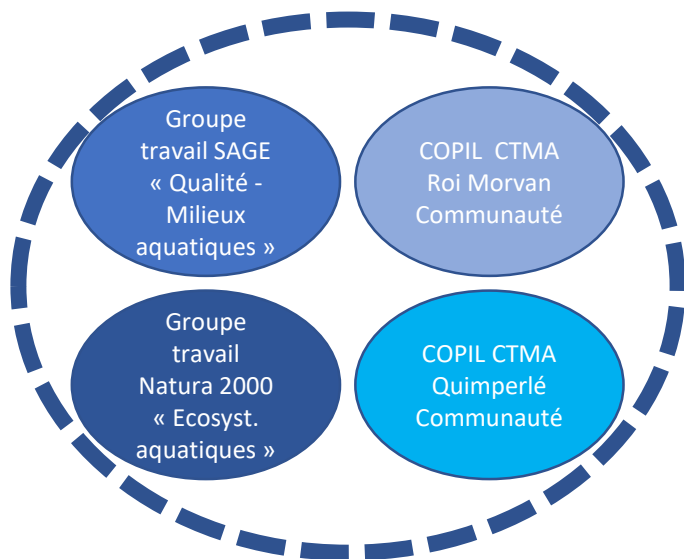
non réalisé en 2020 – à reconduire ?

à initier ?

à initier ?

5-Perspectives 2020

Groupe de travail « Milieux aquatiques et biodiversité »



Date : 1^{er} semestre 2020

1^{er} ODJ :

- Bilans et programmes prévisionnels CTMA, PASE, N2000
- Label « rivière sauvage »
- ...

Sous-Groupe de travail « Etang de Priziac »

Date à fixer - 1^{er} ODJ. proposé :

- comment améliorer les connaissances sur l'écosystème de l'étang ?
- pertinence d'une candidature aux appels à projets

participants : mairie, élus CCRM et salariés de la base nautique...

Groupe de travail « Sites tourbeux »

Date à fixer - 1^{er} ODJ. proposé :

- partage des connaissances et expériences de gestion
- Quelles opportunités de mutualisation des moyens de gestion et filières pour les produits de gestion
- quelle stratégie pour initier une dynamique de gestion conservatoire des milieux des sites de St Guen et St Antoine ?

participants : AMV, FCBE, propr. domaine de chasse Clesseven, M. BROUSTAL, CD56...

Groupe de travail « habitats forestiers et bocage »

Date à fixer - 1^{er} ODJ. proposé :

comment améliorer et partager les connaissances sur les espèces (chiroptères...)

Groupe de travail « bâtiments et ouvrages »

Date à fixer - 1^{er} ODJ. proposé :

comment organiser des actions concertées « patrimoine bâti » / « espèces protégées » avec financements croisés ?

participants : Amikiro, GMB, Bretagne Vivante, CBNB, Service Tourisme QC (label pays d'Art&Histoire), ville Quimperlé, services routes CD29 et CD56...

+ CD29 (Manoir de Kernault), CEL (Abbaye St Maurice)

6-Questions diverses



Merci de votre participation



Redécouverte 2019 du **Lycopode inondé** sur Langonnet
Obs : J. DURFORT & A. STEPHAN à l'occasion d'une visite Natura 2000

Espèce non revue depuis 150 ans sur le secteur,
Unique station actuellement connue sur le Morbihan.